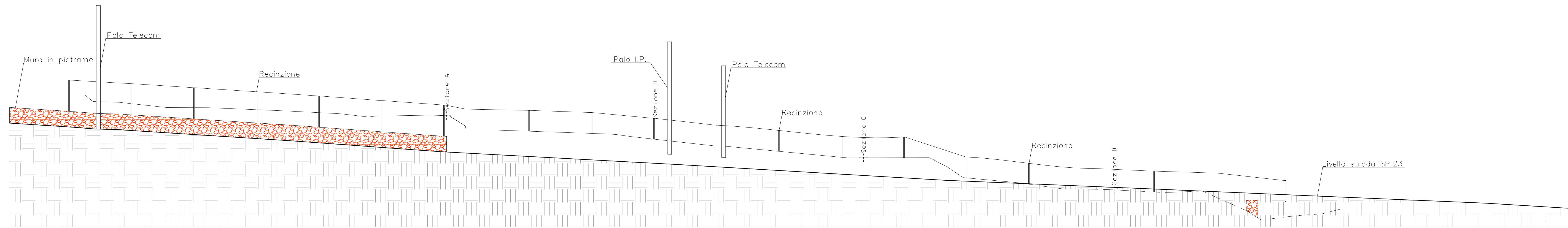


SEZIONE LONGITUDINALE 1-1 STATO ATTUALE - SCALA 1:100

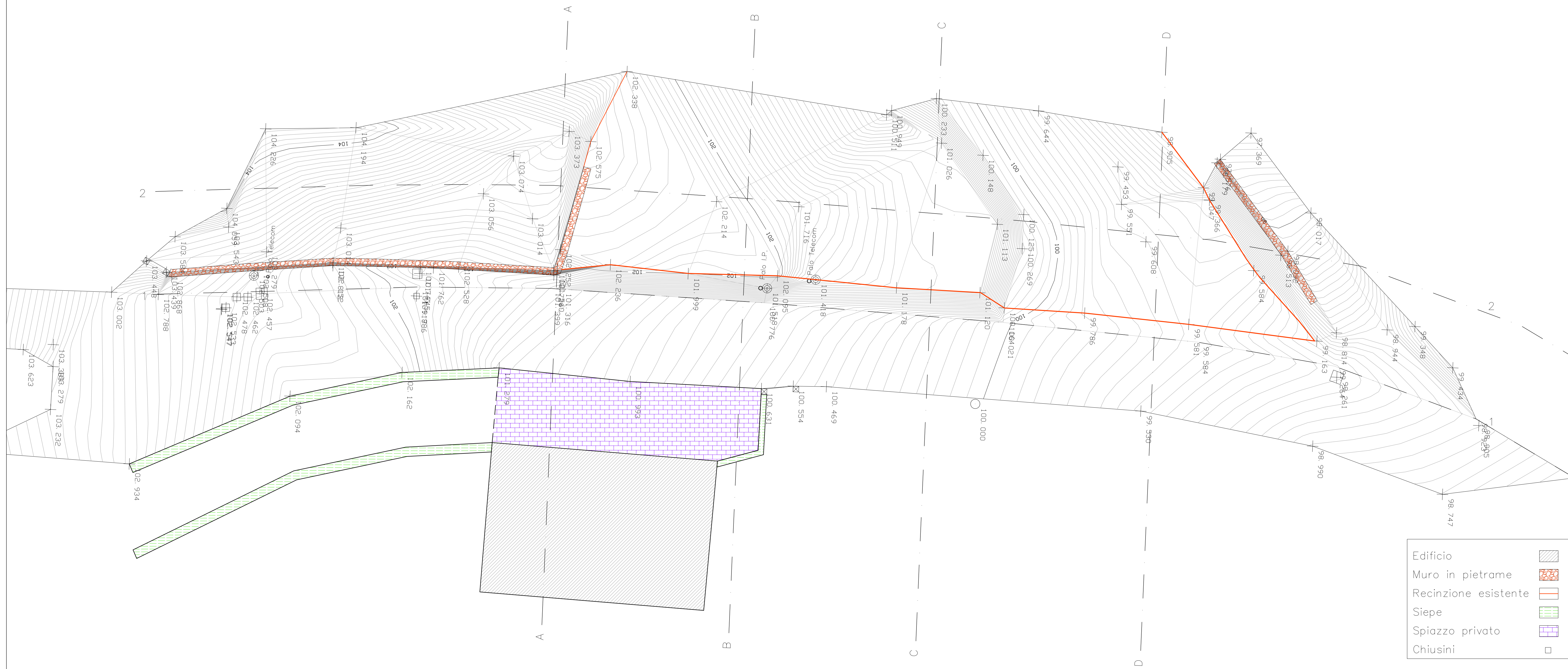


SCALA 1:100

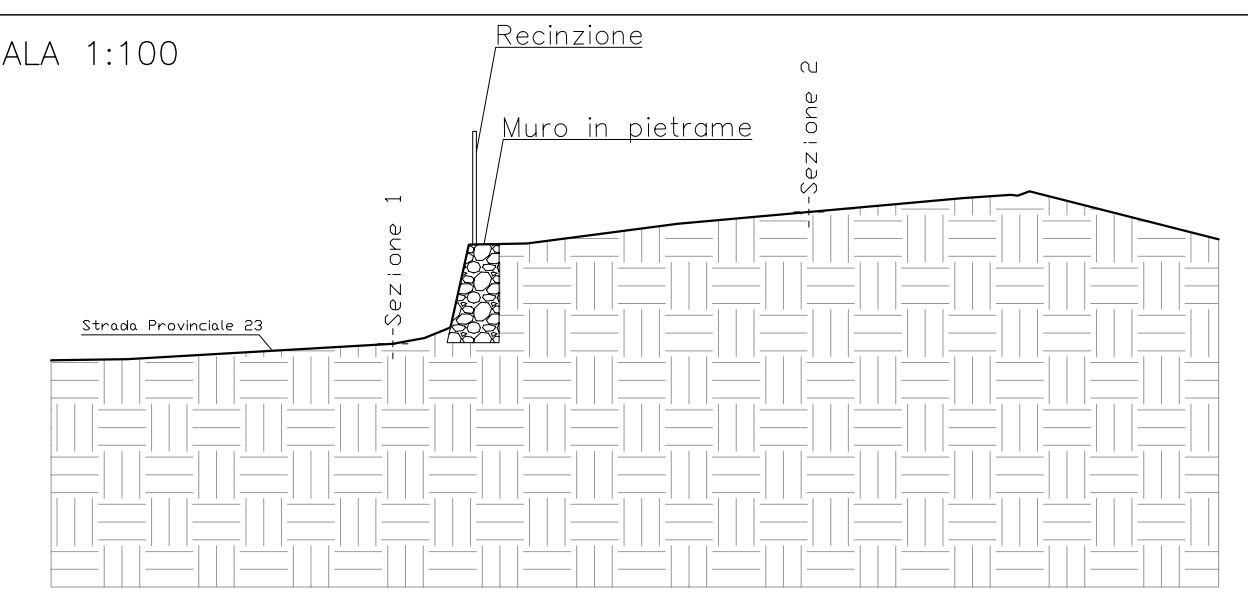
QT. RIF. 95.000

QUOTE TERREND	0+00	0+10	0+20	0+30	0+40	0+50	0+60	0+70	0+80	0+90	0+100	0+110	0+120	0+130	0+140	0+150	0+160	0+170	0+180	0+190	0+200	0+210	0+220	0+230	0+240	0+250	0+260	0+270	0+280	0+290	0+300
DIST. PARZIALI TERREND	0.000	0.000	0.000	0.000	0.000	0.000	0.000	0.000	0.000	0.000	0.000	0.000	0.000	0.000	0.000	0.000	0.000	0.000	0.000	0.000	0.000	0.000	0.000	0.000	0.000	0.000	0.000	0.000	0.000	0.000	
TERREND	0.000	0.000	0.000	0.000	0.000	0.000	0.000	0.000	0.000	0.000	0.000	0.000	0.000	0.000	0.000	0.000	0.000	0.000	0.000	0.000	0.000	0.000	0.000	0.000	0.000	0.000	0.000	0.000	0.000	0.000	

PLANIMETRIA STATO ATTUALE - SCALA 1:100



SEZIONE A-A STATO ATTUALE - SCALA 1:100

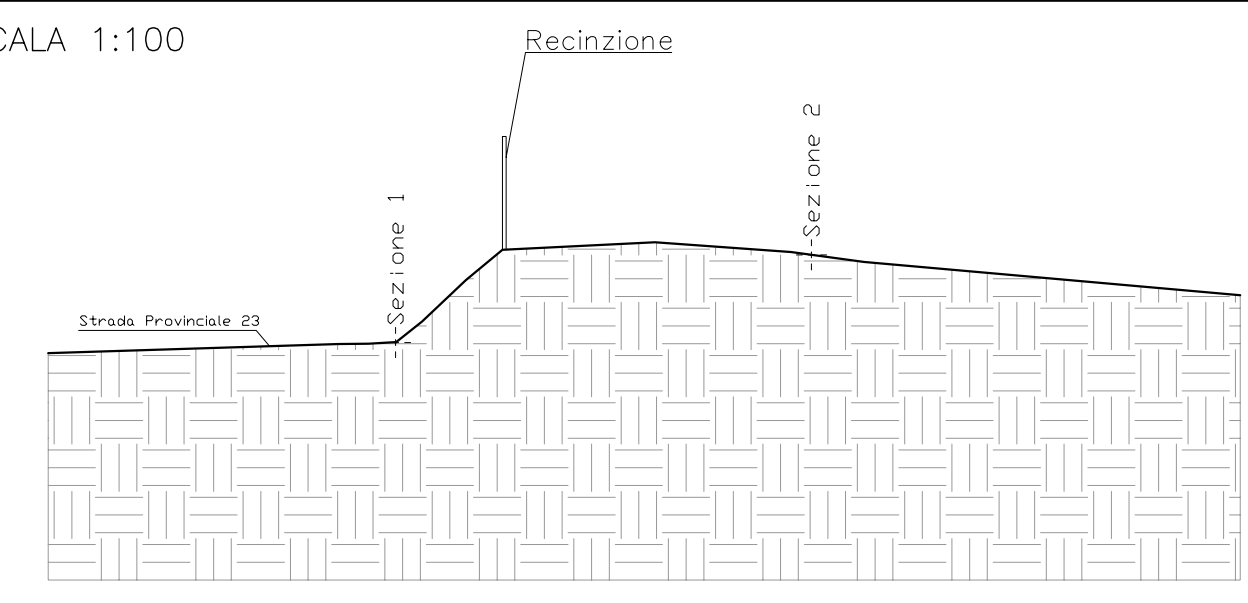


SCALA 1:100

QT. RIF. 95.000

QUOTE TERREND	0+00	0+10	0+20	0+30	0+40	0+50	0+60	0+70	0+80	0+90	0+100
DIST. PARZIALI TERREND	0.000	0.000	0.000	0.000	0.000	0.000	0.000	0.000	0.000	0.000	0.000
TERREND	0.000	0.000	0.000	0.000	0.000	0.000	0.000	0.000	0.000	0.000	0.000

SEZIONE B-B STATO ATTUALE - SCALA 1:100

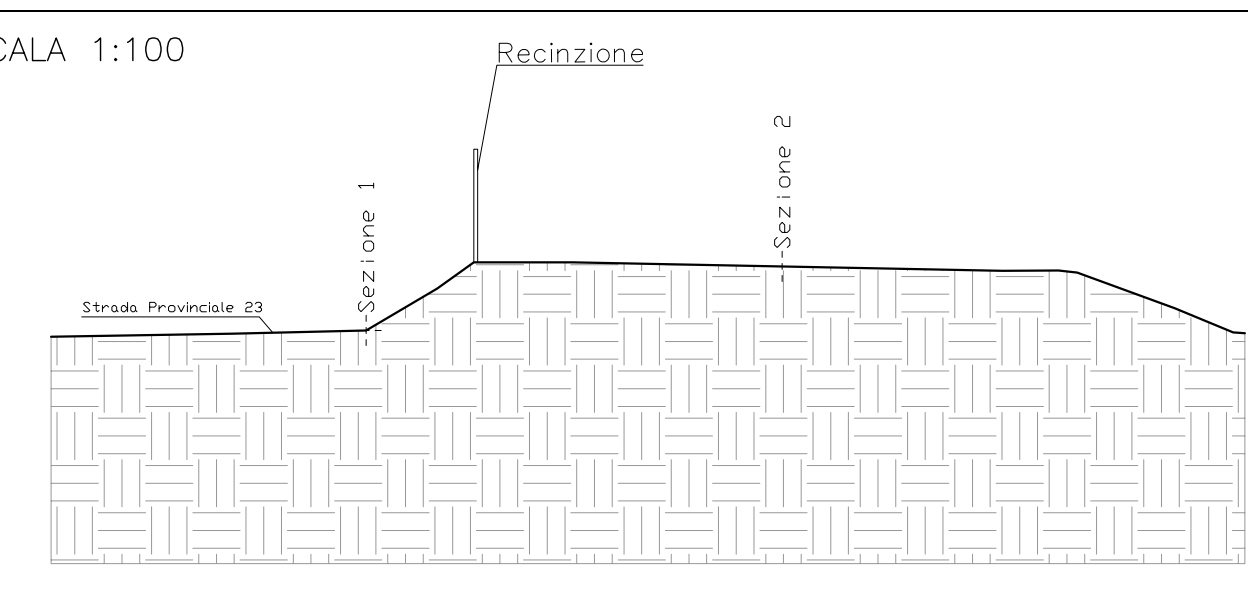


SCALA 1:100

QT. RIF. 95.000

QUOTE TERREND	0+00	0+10	0+20	0+30	0+40	0+50	0+60	0+70	0+80	0+90	0+100
DIST. PARZIALI TERREND	0.000	0.000	0.000	0.000	0.000	0.000	0.000	0.000	0.000	0.000	0.000
TERREND	0.000	0.000	0.000	0.000	0.000	0.000	0.000	0.000	0.000	0.000	0.000

SEZIONE C-C STATO ATTUALE - SCALA 1:100

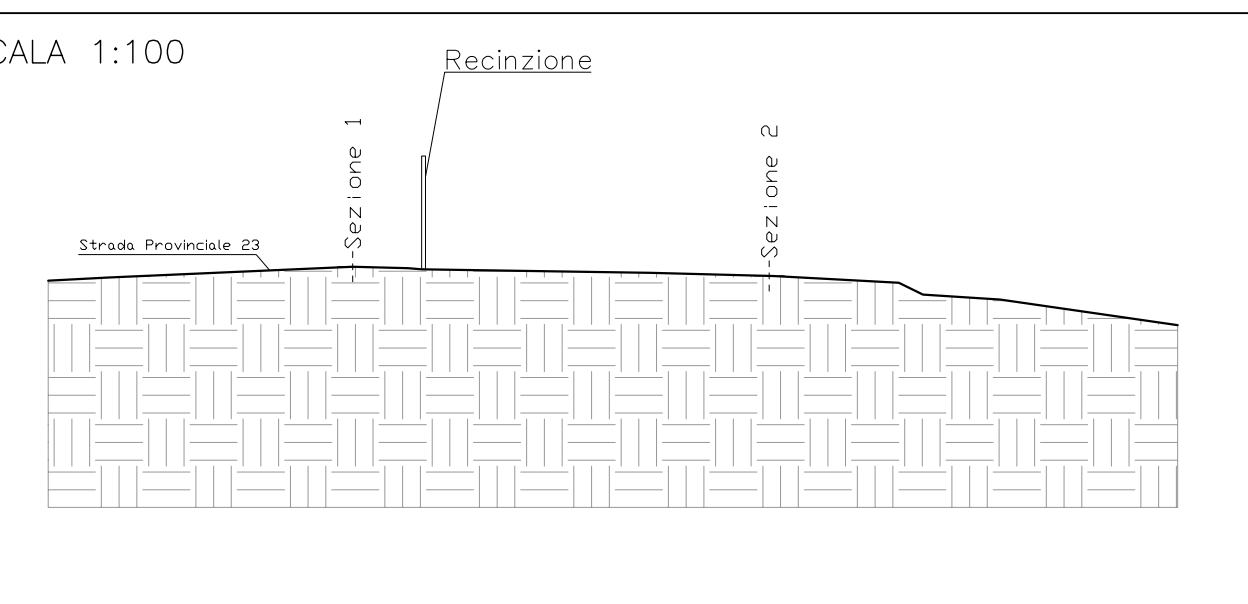


SCALA 1:100

QT. RIF. 95.000

QUOTE TERREND	0+00	0+10	0+20	0+30	0+40	0+50	0+60	0+70	0+80	0+90	0+100
DIST. PARZIALI TERREND	0.000	0.000	0.000	0.000	0.000	0.000	0.000	0.000	0.000	0.000	0.000
TERREND	0.000	0.000	0.000	0.000	0.000	0.000	0.000	0.000	0.000	0.000	0.000

SEZIONE D-D STATO ATTUALE - SCALA 1:100



SCALA 1:100

QT. RIF. 95.000

QUOTE TERREND	0+00	0+10	0+20	0+30	0+40	0+50	0+60	0+70	0+80	0+90	0+100
DIST. PARZIALI TERREND	0.000	0.000	0.000	0.000	0.000	0.000	0.000	0.000	0.000	0.000	0.000
TERREND	0.000	0.000	0.000	0.000	0.000	0.000	0.000	0.000	0.000	0.000	0.000

TAVOLA N. 	COMUNE DI CASTELNUOVO MAGRA (PROVINCIA DI LA SPEZIA)
	PROGETTO DI: VALORIZZAZIONE TURISTICO CULTURALE DEL CASTELLO DEI VESCOVI DI LUNI PROGETTO ESECUTIVO
TIMBRE E FIRMA	PROGETTISTI: Dott. Ing. CARLO CHIONI
CONTENUTO TAVOLA: AREA DI SOSTA STATO ATTUALE: PLANIMETRIA E SEZIONI - SCALA 1:100	